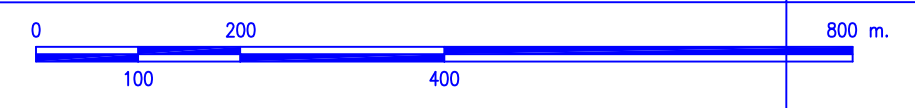




Hamlet of La Crete Plan Index & Addressing Map

Subdivisions		Roads	R/W
509 RS	942 3391	2905 PX	5936 RS
729 MC	952 3371	3870 LZ	792 0631
1089 RS	952 3854	3871 LZ	792 1882
1120 NY	952 5205	6300 LZ	802 3201
1428 TR	962 0206	842 1233	892 1328
1878 TR	962 1378	852 0927	962 5344
1922 NY	962 1721	862 1452	982 5938
2241 RS	962 1726	872 0128	012 3149
2504 TR	962 2633	872 0140	012 3573
3707 NY	962 3343	892 0813	012 4177
3708 NY	962 3400	892 1847	022 8011
3969 TR	962 4008	902 0126	022 8057
4703 NY	962 4013	932 0583	022 7659
5232 TR	972 2482	942 0256	032 1005
5824 NY	972 3195	962 1441	
6076 RS	982 0009	032 1004	
6361 RS	982 0401	032 4452	
752 1580	982 0781		
762 0383	982 1128		
762 1956	982 5484		
782 0147	982 5602		
782 1076	982 5937		
792 1881	982 6116		
812 1920	992 0049		
822 2668	992 0893		
842 0426	992 0894		
852 2227	992 5549		
862 1341	992 5746		
862 1499	002 4227		
862 2277	002 4548		
872 1101	012 0063		
872 1889	012 3148		
872 2339	012 3572		
882 1512	012 4176		
882 2651	012 4347		
892 0732	022 5319		
892 1327	022 6610		
902 0454	022 6056		
902 0600	022 7583		
902 2145	022 7658		
912 2041	032 1316		
912 3390	032 1401		
922 1798	032 3177		
922 2274	032 3561		
922 3712	032 3955		
932 0276	032 5174		
932 0809	032 5196		
932 2627	042 4214		
932 3026	042 4700		
932 3375	042 5759		
932 3376	042 6072		
942 0728	052 0560		
942 0729	052 2048		
942 0787	052 2329		
942 1213	052 3708		
942 2755	052 3802		
942 2756	052 3965		
	052 4622		
	052 4647		
	052 5689		
	052 6067		
	062 0273		
	062 1497		
	062 4526		
	062 6286		
	062 6292		
	062 8217		

○ Monument Plan
● Superseded Plan



982 3499